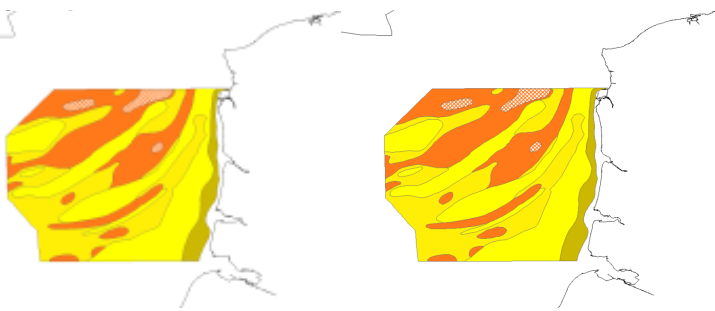




Peuplements benthiques en Manche de la baie de Somme au Pas-de-Calais au 1/150000



Identifiant du fichier	a520b810-a25f-11dc-807f-000086f6a62e
Langue	Français
Code du sujet	Jeu de données
Nom du niveau de hiérarchie	Jeu de données
Nom de la personne	Marie-Odile Lamirault-Gall
Organisation	Ifremer
Position	Gestionnaire de métadonnées
Numéro de téléphone	0298224040
Numéro de fax	0298224548
Incorporation administrative	missing
Adresse	BP 70
Ville	Plouzané
Code postal	29280
Pays	France
Adresse e-mail	contact@rebent.org
Fonction	Point de contact
Date de création	2011-12-19T16:20:18
Nom du standard de métadonnées	ISO 19115:2003/19139
Version du standard de métadonnées	1.0

:: Information sur la représentation spatiale

Nombre d'objets géométriques 22
d'objets géométriques

:: Information sur le système de référence

Code 4326

:: Information de l'identification

Titre	Peuplements benthiques en Manche orientale, de la baie de Somme au Pas-de-Calais (1975) au 1/150000
Titre court	IFR_RBT_PEUPL_SUD_BOULOGNE_P
Date de publication	2005-11-15T00:00:00
Edition	Version 1
Date d'édition	2005-11-15T00:00:00
Code	FRE-330-715-368-00032-IFR_RBT_PEUPL_SUD_BOULOGNE_P
Résumé	Elle a été générée d'après la carte au 1 / 150 000 réalisée par Louis Cabioch, de l'Observatoire Océanologique de Roscoff, et René Glaçon, de la Station Marine de Wimereux, intitulée "Peuplements benthiques des fonds non-exondables (carte provisoire)" en Manche orientale, publiée en 1975. La carte originale a été numérisée en 2004 dans le cadre du projet REBENT (REseau de surveillance BENTHique) et est publiée sur le Site Web du REBENT : http://www.rebent.org
Reconnaissance	Rebent

:: Point de contact Point de contact

Nom de la personne Nom de la personne	Touria Bajjouk
Organisation Organisation	Ifremer
Position Position	Responsable Rebent Bretagne
Numéro de téléphone Numéro de téléphone	0298224040
Numéro de fax Numéro de fax	0298224548
Incorporation administrative Incorporation administrative	missing
Adresse Adresse	BP 70
Ville Ville	Plouzané
Code postal Code postal	29280
Pays Pays	France
Adresse e-mail Adresse e-mail	contact@rebent.org
Fonction Fonction	Point de contact

:: Point de contact Point de contact

Nom de la personne Nom de la personne	Franck Gentil
Organisation Organisation	Observatoire Océanologique de Roscoff
Position Position	Contact pour la donnée source
Numéro de fax Numéro de fax	missing
Numéro de téléphone Numéro de téléphone	0298292315
Incorporation administrative Incorporation administrative	missing
Adresse Adresse	BP 74
Ville Ville	Roscoff
Code postal Code postal	29682
Pays Pays	France
Adresse e-mail Adresse e-mail	gentil@sb-roscoff.fr
Fonction Fonction	Point de contact

:: Mots clés descriptifs Mots clés descriptifs

Mot Clé Mot Clé	Habitats et biotopes
Date de la prochaine mise à jour Date de la prochaine mise à jour	unknown
Titre Titre	external.theme.inspire-theme

:: Mots clés descriptifs Mots clés descriptifs

Mot Clé Mot Clé	peuplement (biologique)
Mot Clé Mot Clé	benthos
Mot Clé Mot Clé	biocénose
Date de la prochaine mise à jour Date de la prochaine mise à jour	unknown
Titre Titre	external.theme.gemet

:: Mots clés descriptifs Mots clés descriptifs

Mot Clé Mot Clé	Habitat
Mot Clé Mot Clé	Rebent
Mot Clé Mot Clé	Carte

:: Mots clés descriptifs Mots clés descriptifs

Mot Clé Mot Clé	Manche
Mot Clé Mot Clé	Baie de Somme
Mot Clé Mot Clé	Détroit du Pas-de-Calais

Limitation d'utilisation Limitation d'utilisation

Ce produit a été élaboré dans le cadre du réseau de surveillance de la flore et de la faune benthiques marine REBENT, réseau qui associe des partenaires appartenant à divers organismes. La coordination du REBENT est assurée par l'Ifremer qui assure également l'administration des produits. Ce produit REBENT a été réalisé en partenariat entre l'Ifremer et l'Observatoire Océanologique de Roscoff à l'origine de la donnée source. Avant toute utilisation lire la charte régissant les droits d'usage (<http://www.rebent.org/fr/cartes-interactives/conditions-d-utilisation.php>). Ces fichiers sont destinés à un usage personnel. Toute utilisation commerciale de ces données est strictement interdite. Pour tout usage autre que personnel, veuillez prendre contact avec l'administrateur du Serveur Sextant (sextant@ifremer.fr). Toute modification de ces données est soumise à une autorisation préalable. Pour cela veuillez prendre contact avec la Responsable de la Valorisation des produits cartographiques du REBENT (contact@rebent.org).

Autres contraintes Autres contraintes Obligation de citation sur la carte : "Source Cabioch L., Glaçon R., 1975 ; Produit numérique REBENT Ifremer-Université-CNRS, 2004"

Autres contraintes Autres contraintes Obligation de citation dans la bibliographie : "Peuplements benthiques en Manche orientale, de la Baie de Somme au Pas-de-Calais, 1975, Produit numérique REBENT Ifremer-Université-CNRS, 2004 ; Source Cabioch L., Glaçon R., 1975, Distribution des peuplements benthiques en Manche orientale, de la Baie de Somme au Pas-de-Calais, C. R. Acad. Sc. Paris, t. 280 (27 janvier 1975), Série D, p. 491-494"

:: Echelle comparative Echelle comparative

Dénominateur Dénominateur	650000
Langue Langue	Français
Thématique Thématique	Biologie, faune et flore

:: Etendue Etendue

Description de l'événement Description Période de collecte des échantillonnages de l'événement

:: Etendue temporelle Etendue temporelle

Période Période	d919e463a1049886
Période Période	1973-01-01T16:19:00
Période Période	1974-09-09T16:19:00

:: Etendue Etendue

Ouest Ouest	0.934975
Est Est	1.595603
Sud Sud	50.241878
Nord Nord	50.755425

Informations supplémentaires Informations supplémentaires La légende d'origine permet de distinguer différents peuplements : - Peuplement des cailloutis et graviers à épibiose sessile ; - Peuplement des cailloutis et graviers à épibiose sessile : faciès à Ophiothrix fragilis ; - Peuplement des sédiments grossiers à Amphioxus lanceolatus - Spatangus purpureus ; - Peuplement des sables fins à moyens propres à Ophelia borealis ; - Peuplement des sables fins légèrement envasés à Donax vittatus - Abra alba - Macoma balthica. Une harmonisation avec la typologie EUNIS est en cours dans le cadre des projets REBENT et Interreg-MESH.

:: Informations sur la distribution Informations sur la distribution

:: Distributeur Distributeur

Nom de la personne Nom de la personne	Administrateur du Serveur Sextant
Organisation Organisation	Ifremer
Position Position	Dépositaire mandaté pour les données numériques
Numéro de téléphone Numéro de téléphone	0298224040
Adresse Adresse	BP 70
Ville Ville	Plouzané
Code postal Code postal	29280
Pays Pays	France
Adresse e-mail Adresse e-mail	sextant@ifremer.fr
Fonction Fonction	Distributeur
Nom Nom	Esri Shapefile
Version Version	1

Adresse Internet Adresse Internet <http://www.ifremer.fr/services/wms1?>

Protocole Protocole OGC:WMS-1.1.1-http-get-map

Nom Nom IFR_RBT_PEUPL_SUD_BOULOGNE_P

Description de l'événement Description ESRI Shapefile de l'événement

Adresse Internet Adresse Internet restricted access

Protocole Protocole DB

Nom Nom IFR_RBT_PEUPL_SUD_BOULOGNE_P

Description de l'événement Description Vecteur de l'événement

Nom Nom missing

Adresse Internet Adresse Internet <http://www.rebent.org/cartographie/index.php>

Protocole Protocole WWW:LINK-1.0-http--link

Description de l'événement Description Site Web Rebent : Données et cartes interactives de l'événement

Adresse Internet Adresse Internet <http://www.rebent.org/fr/documentation/conditions-d-utilisation-des-documents.php>

Protocole Protocole WWW:LINK-1.0-http--link

Nom Nom Site Web Rebent

Description de l'événement Description Charte régissant les droits d'usage des produits REBENT de l'événement

:: Informations sur la qualité des données Informations sur la qualité des données

Code du sujet	Code du sujet	Jeu de données
Généralités sur la provenance	Généralités sur la provenance	SOURCE : Cabioch, L., Glaçon, R., 1975, Distribution des peuplements benthiques en Manche orientale, de la Baie de Somme au Pas-de-Calais, C. R. Acad. Sc. Paris, t. 280 (27 janvier 1975), Série D, p. 491-494.
Description de l'événement de l'événement	Description de l'événement	Description METHODE D'ETUDE : - Dans le secteur représenté par la carte, le Pluteus II a effectué 171 stations de dragages dans le cadre de l'exploration de la Manche. Ce travail a été effectué avec le concours financier du C.N.E.X.O. (contrat n° 73/691), dans le cadre des travaux entrepris pour déterminer les conséquences de l'exploitation des sables et graviers sur l'environnement marin. - Les résultats obtenus montrent l'existence de 4 unités majeures de peuplements. Ces travaux ont permis la réalisation de la carte provisoire des "Peuplements benthiques des fonds non exondables" de la Baie de Somme au Pas-de-Calais.
Description de l'événement de l'événement	Description de l'événement	Description METHODOLOGIE DE NUMERISATION (coordination IFREMER DEL/AO B. Guillaumont et Chantal Croguennec) : Plusieurs opérations ont été nécessaires à l'obtention d'un support numérique de l'information contenue dans des documents papier : - La carte papier a été scannée au trait avec une définition de 400 dpi. - Les fichiers scannés ont été géoréférencés avec ArcView 8.3. - La numérisation a été effectuée sous ArcView 8.3, au format shape, avec un affichage à une échelle 10 fois plus grande que celle du document original. - Pour chaque polygone a été indiqué, dans un champ de la table attributaire, le code d'origine (CODE_ORIG) et la légende de la carte (LEG_ORIG).
Description de l'événement de l'événement	Description de l'événement	Description TYPOLOGIE EUNIS : Une harmonisation avec la typologie EUNIS est en cours dans le cadre des projets REBENT et Interreg-MESH.
Description de l'événement de l'événement	Description de l'événement	Description CHANGEMENT DE SYSTEME GEODESIQUE : La couche d'origine en Lambert II étendu a été transformée en coordonnées géographiques, dans le système géodésique WGS84 via ArcGIS. Pour cette transformation, la grille IGN GR3D97A a été utilisée (algorithme ArcView WGS_1984_To_NTF_NTV2)
But du processus	But du processus	Intégrer la couche dans le système natif de Sextant, i.e. coordonnées géographiques WGS84
Description de l'événement de l'événement	Description de l'événement	Description Le référentiel utilisé comme trait de côte est celui de Ifremer-Shom au 1/25 000 (date de révision 1995).
Titre	Titre	Distribution des peuplements benthiques en Manche orientale, de la Baie de Somme au Pas-de-Calais
Date de la prochaine mise à jour	Date de la prochaine mise à jour	1975-01-27
Organisation	Organisation	missing
Position	Position	missing
Nom de la personne	Nom de la personne	Louis Cabioch
Adresse	Adresse	missing
Ville	Ville	missing
Incorporation administrative	Incorporation administrative	missing
Code postal	Code postal	missing
Pays	Pays	missing
Adresse e-mail	Adresse e-mail	contact@rebent.org
Fonction	Fonction	Auteur
Organisation	Organisation	missing
Position	Position	missing
Nom de la personne	Nom de la personne	René Glaçon
Adresse	Adresse	missing
Ville	Ville	missing
Incorporation administrative	Incorporation administrative	missing
Code postal	Code postal	missing
Pays	Pays	missing
Adresse e-mail	Adresse e-mail	contact@rebent.org
Fonction	Fonction	Auteur
Autres informations de référence	Autres informations de référence	C. R. Acad. Sc. Paris, t. 280 (27 janvier 1975), Série D, p. 491-494

Peuplements benthiques en Manche orientale, de la baie de Somme au Pas-de-Calais
(Source Cabioch L., Glaçon R., 1975) - Echelle 1 / 150 000








Boulogne_sur_Mer



Baie de Somme

LEGENDE AUTEUR

-  Peuplement des cailloutis et graviers à épibiose sessile
-  Peuplement des cailloutis et graviers à épibiose sessile : faciès à *Ophiothrix fragilis*
-  Peuplement des sables fins à moyens propres à *Ophelia borealis*
-  Peuplement des sédiments grossiers à *Amphioxus lanceolatus* - *Spatangus purpureus*
-  Peuplement des sables fins légèrement envasés à *Donax vittatus* - *Abra alba* - *Macoma balthica*

